



Prefeitura Municipal da Estância Turística de Joanópolis

Gabinete

Rua Francisco Wohlers, 170 – Centro – Joanópolis/SP – 12980-000 -tel: (11) 4888-9200
Email:secgoverno@joanopolis.sp.gov.br www.joanopolis.sp.gov.br

Joanópolis, 05 de dezembro de 2023.

Ofício Gab. nº 795/2023

Ref.: Resposta da Indicação 269/2023 - Fernando Celso Lafraya Hilário;

Excelentíssimo Senhor Vereador:

Atendendo Indicações e Requerimentos encaminhados por esta Casa Legislativa, servimo-nos deste para enviar nossas considerações e esclarecimentos.

A Prefeitura da Estância Turística de Joanópolis, na pessoa de seu Prefeito Aduino Oliveira, reconhece a Indicação de autoria do Nobre Vereador, como expressão do cuidado e do zelo que o mesmo tem pela nossa cidade e pelo seu povo.

Contudo, informo que o Programa Respeito à Vida São é vistoriado pelo Detran, sendo a escolha da localização de responsabilidade do referido órgão, dada a natureza da execução que cabe exclusivamente ao Detran. Não há, portanto, repasse de verba para o Município.

Encaminho cópia do laudo de vistoria do Detran, que contempla a previsão para a execução de 09 (nove) lombofaixas em nosso Município.

Na oportunidade, apresento protestos de elevada estima e distinta consideração.

Atenciosamente,

Aduino Batista de Oliveira
Prefeito Municipal

A Sua Excelência

Fernando Celso Lafraya Hilário

Câmara Municipal de Joanópolis
PROTÓCOLO Nº 1312-559
DATA 12/12/23 HRS. 9:26
ASS. Laura

| | | |
|---|--------------------------------------|-----------------|
|  | Relatório de Vistoria Inicial | DATA |
| | | 14.05.22 |

LOCAL: Praça Padre Domingos Segurado, nº64

MUNICÍPIO: Joanópolis

REGIÃO: Campinas

1) **OBJETO:** A Prefeitura do município de **Joanópolis** solicitou por meio da demanda de número **38437** a execução de **LOMBOFAIXA** na **Praça Padre Domingos Segurado, nº64**, conforme localização* abaixo:



Imagem Google Earth (*estimada, se houver numeral do endereço na figura)

2) **DESCRIÇÃO GERAL:** São previstas intervenções para implantação de LOMBOFAIXA. O estado geral da via é bom.

3) **ITENS A VERIFICAR:** Através da vistoria, realizada na data de 10.05.22, pelo responsável designado da CDHU com o responsável da Prefeitura, Letícia C. Santos, foram verificados os itens abaixo.

| | | | | | | | | |
|-------------------------------------|---------------|-------------------------------------|------------------|-------------------------------------|-------------------------------------|---------------------------------|-------------------------------------|------------------------------|
| <input checked="" type="checkbox"/> | Guia | <input checked="" type="checkbox"/> | Drenagem | <input type="checkbox"/> | bom | Situação do pavimento | <input checked="" type="checkbox"/> | Energia elétrica |
| <input checked="" type="checkbox"/> | Sarjeta | <input type="checkbox"/> | Sarjetão | <input type="checkbox"/> | <input checked="" type="checkbox"/> | Sinalização vertical | <input checked="" type="checkbox"/> | Iluminação pública |
| <input type="checkbox"/> | Passeios | <input type="checkbox"/> | Lombadas | <input type="checkbox"/> | <input checked="" type="checkbox"/> | Sinalização horizontal | <input type="checkbox"/> | Interferências (especificar) |
| <input type="checkbox"/> | Escolas | <input type="checkbox"/> | Pto. Ônibus | <input checked="" type="checkbox"/> | <input checked="" type="checkbox"/> | Faixa de pedestre | <input type="checkbox"/> | Velocidade da via |
| <input checked="" type="checkbox"/> | Igreja | <input type="checkbox"/> | Canteiro central | <input checked="" type="checkbox"/> | <input checked="" type="checkbox"/> | Guia rebaixada para cadeirantes | <input type="checkbox"/> | 30 |
| <input type="checkbox"/> | Outros: praça | | | | | | | |

Situação do pavimento: **P** (péssimo); **RU** (ruim); **RE** (regular) **B** (bom) **MB** (muito bom).




| | | |
|---|--------------------------------------|--------------------------------|
|  | Relatório de Vistoria Inicial | DATA 14.05.22 |
|---|--------------------------------------|--------------------------------|

4) PRINCIPAIS PROBLEMAS DETECTADOS: não atende legislação do Contran e/ou outros dispositivos, conforme check-list de vistoria.

5) CONCLUSÃO: Durante a vistoria, foi constatado que a intervenção proposta nesta via é inviável, devido não atender legislação do Contran e/ou outros dispositivos.

Eng. João Milton Bordinhon
Responsável pelo relatório (CDHU)



| | | |
|--|--------------------------------------|-----------------|
| | Relatório de Vistoria Inicial | DATA |
| | | 14.05.22 |

LOCAL: Praça Padre Domingos Segurado, nº118

MUNICÍPIO: Joanópolis

REGIÃO: Campinas

1) **OBJETO:** A Prefeitura do município de **Joanópolis** solicitou por meio da demanda de número **38437** a execução de **LOMBOFAIXA** na **Praça Padre Domingos Segurado, nº118**, conforme localização* abaixo:



*Imagem Google Earth (*estimada, se houver numeral do endereço na figura)*

2) **DESCRIÇÃO GERAL:** São previstas intervenções para implantação de LOMBOFAIXA. O estado geral da via é bom.

3) **ITENS A VERIFICAR:** Através da vistoria, realizada na data de 10.05.22, pelo responsável designado da CDHU com o responsável da Prefeitura, Letícia C. Santos, foram verificados os itens abaixo.

| | | | | | | | |
|-------------------------------------|----------|-------------------------------------|------------------|-------------------------------------|---------------------------------|-------------------------------------|------------------------------|
| <input checked="" type="checkbox"/> | Guia | <input checked="" type="checkbox"/> | Drenagem | <input type="checkbox"/> | Situação do pavimento | <input checked="" type="checkbox"/> | Energia elétrica |
| <input checked="" type="checkbox"/> | Sarjeta | <input type="checkbox"/> | Sarjetão | <input checked="" type="checkbox"/> | Sinalização vertical | <input checked="" type="checkbox"/> | Iluminação pública |
| <input checked="" type="checkbox"/> | Passeios | <input type="checkbox"/> | Lombadas | <input checked="" type="checkbox"/> | Sinalização horizontal | <input type="checkbox"/> | Interferências (especificar) |
| <input type="checkbox"/> | Escolas | <input type="checkbox"/> | Pto. Ônibus | <input checked="" type="checkbox"/> | Faixa de pedestre | <input type="checkbox"/> | Velocidade da via |
| <input checked="" type="checkbox"/> | Igreja | <input type="checkbox"/> | Canteiro central | <input type="checkbox"/> | Guia rebaixada para cadeirantes | (esquina/canteiro central) | |
| Outros: praça | | | | | | | |

Situação do pavimento: P (péssimo); RU (ruim); RE (regular) B (bom) MB (muito bom).



| | | |
|---|--|--|
|  | <p align="center">Relatório de Vistoria Inicial</p> | <p align="center">DATA 14.05.22</p> |
|---|--|--|

4) PRINCIPAIS PROBLEMAS DETECTADOS: não foram detectadas interferências físicas in loco que impeçam a execução do pleito, no local indicado pelo município.


5) FOTOS:

| | |
|---|--|
|  |  |
| <p>Foto 1 – Vista da Praça Padre Domingos Segurado</p> | <p>Foto 2 – Vista da Praça Padre Domingos Segurado</p> |

6) CONCLUSÃO: Durante a vistoria, foi constatado que a intervenção proposta nesta via é possível de ser executada.

Eng. João Milton Bordinhon
 Responsável pelo relatório (CDHU)



| | | |
|---|--------------------------------------|-----------------|
|  | Relatório de Vistoria Inicial | DATA |
| | | 14.05.22 |

LOCAL: Largo São João, nº58

MUNICÍPIO: Joanópolis

REGIÃO: Campinas

1) OBJETO: A Prefeitura do município de **Joanópolis** solicitou por meio da demanda de número **38437** a execução de **LOMBOFAIXA** na **Largo São João, nº58**, conforme localização* abaixo:



*Imagem Google Earth (*estimada, se houver numeral do endereço na figura)*

2) DESCRIÇÃO GERAL: São previstas intervenções para implantação de LOMBOFAIXA. O estado geral da via é bom.

3) ITENS A VERIFICAR: Através da vistoria, realizada na data de 10.05.22, pelo responsável designado da CDHU com o responsável da Prefeitura, Letícia C. Santos, foram verificados os itens abaixo.

| | | | | | | | | |
|-------------------------------------|---------------|-------------------------------------|------------------|-------------------------------------|-----|--|-------------------------------------|------------------------------|
| <input checked="" type="checkbox"/> | Guia | <input checked="" type="checkbox"/> | Drenagem | <input type="checkbox"/> | bom | Situação do pavimento | <input checked="" type="checkbox"/> | Energia elétrica |
| <input checked="" type="checkbox"/> | Sarjeta | <input type="checkbox"/> | Sarjetão | <input checked="" type="checkbox"/> | x | Sinalização vertical | <input checked="" type="checkbox"/> | Iluminação pública |
| <input checked="" type="checkbox"/> | Passeios | <input type="checkbox"/> | Lombadas | <input checked="" type="checkbox"/> | x | Sinalização horizontal | | Interferências (especificar) |
| <input type="checkbox"/> | Escolas | <input type="checkbox"/> | Pto. Ônibus | <input checked="" type="checkbox"/> | x | Faixa de pedestre | <input type="checkbox"/> | 30 |
| <input checked="" type="checkbox"/> | Igreja | <input type="checkbox"/> | Canteiro central | <input type="checkbox"/> | | Guia rebaixada para cadeirantes (esquina/canteiro central) | | |
| <input type="checkbox"/> | Outros: praça | | | | | | | |



Situação do pavimento: **P** (péssimo); **RU** (ruim); **RE** (regular) **B** (bom) **MB** (muito bom).



| | | |
|---|---|---------------------------------|
|  | <p>Relatório de Vistoria Inicial</p> | <p>DATA 14.05.22</p> |
|---|---|---------------------------------|


4) PRINCIPAIS PROBLEMAS DETECTADOS: não foram detectadas interferências físicas in loco que impeçam a execução do pleito, no local indicado pelo município.

5) FOTOS:

| | |
|---|--|
|  |  |
| <p>Foto 1 – Vista da Largo São João</p> | <p>Foto 2 – Vista da Largo São João</p> |

6) CONCLUSÃO: Durante a vistoria, foi constatado que a intervenção proposta nesta via é possível de ser executada.

Eng. João Milton Bordinhon
Responsável pelo relatório (CDHU)



| | | |
|---|--|--|
|  | <p align="center">Relatório de Vistoria Inicial</p> | <p align="center">DATA 14.05.22</p> |
|---|--|--|

LOCAL: Praça Padre Domingos Segurado, nº10

MUNICÍPIO: Joanópolis

REGIÃO: Campinas

1) OBJETO: A Prefeitura do município de **Joanópolis** solicitou por meio da demanda de número **38437** a execução de **LOMBOFAIXA** na **Praça Padre Domingos Segurado, nº10**, conforme localização* abaixo:



*Imagem Google Earth (*estimada, se houver numeral do endereço na figura)*

2) DESCRIÇÃO GERAL: São previstas intervenções para implantação de LOMBOFAIXA. O estado geral da via é bom.

3) ITENS A VERIFICAR: Através da vistoria, realizada na data de 10.05.22, pelo responsável designado da CDHU com o responsável da Prefeitura, Leticia C. Santos, foram verificados os itens abaixo.

| | | | | | | | | |
|-------------------------------------|---------------|-------------------------------------|------------------|--------------------------|-------------------------------------|---------------------------------|-------------------------------------|------------------------------|
| <input checked="" type="checkbox"/> | Guia | <input checked="" type="checkbox"/> | Drenagem | <input type="checkbox"/> | bom | Situação do pavimento | <input checked="" type="checkbox"/> | Energia elétrica |
| <input checked="" type="checkbox"/> | Sarjeta | <input type="checkbox"/> | Sarjetão | <input type="checkbox"/> | <input checked="" type="checkbox"/> | Sinalização vertical | <input checked="" type="checkbox"/> | Iluminação pública |
| <input checked="" type="checkbox"/> | Passeios | <input type="checkbox"/> | Lombadas | <input type="checkbox"/> | <input checked="" type="checkbox"/> | Sinalização horizontal | <input type="checkbox"/> | Interferências (especificar) |
| <input type="checkbox"/> | Escolas | <input type="checkbox"/> | Pto. Ônibus | <input type="checkbox"/> | <input checked="" type="checkbox"/> | Faixa de pedestre | <input type="checkbox"/> | Velocidade da via |
| <input type="checkbox"/> | Igreja | <input type="checkbox"/> | Canteiro central | <input type="checkbox"/> | <input type="checkbox"/> | Guia rebaixada para cadeirantes | <input type="checkbox"/> | (esquina/canteiro central) |
| <input type="checkbox"/> | Outros: praça | | | | | | <input type="checkbox"/> | 30 |

Situação do pavimento: **P** (péssimo); **RU** (ruim); **RE** (regular) **B** (bom) **MB** (muito bom).




| | | |
|---|--------------------------------------|--------------------------------|
|  | Relatório de Vistoria Inicial | DATA 14.05.22 |
|---|--------------------------------------|--------------------------------|

4) PRINCIPAIS PROBLEMAS DETECTADOS: não atende legislação do Contran e/ou outros dispositivos, conforme check-list de vistoria.

5) CONCLUSÃO: Durante a vistoria, foi constatado que a intervenção proposta nesta via é inviável, devido não atender legislação do Contran e/ou outros dispositivos.

Eng. João Milton Bordinhon
Responsável pelo relatório (CDHU)



| | | |
|---|--|--|
|  | <p align="center">Relatório de Vistoria Inicial</p> | <p align="center">DATA 14.05.22</p> |
|---|--|--|

LOCAL: Largo São João, nº42

MUNICÍPIO: Joanópolis

REGIÃO: Campinas

1) **OBJETO:** A Prefeitura do município de **Joanópolis** solicitou por meio da demanda de número **38437** a execução de **LOMBOFAIXA** na **Largo São João, nº42**, conforme localização* abaixo:



*Imagem Google Earth (*estimada, se houver numeral do endereço na figura)*

2) **DESCRIÇÃO GERAL:** São previstas intervenções para implantação de LOMBOFAIXA. O estado geral da via é bom.

3) **ITENS A VERIFICAR:** Através da vistoria, realizada na data de 10.05.22, pelo responsável designado da CDHU com o responsável da Prefeitura, Letícia C. Santos, foram verificados os itens abaixo.

| | | | | | | | |
|-------------------------------------|---------------|-------------------------------------|------------------|-------------------------------------|---------------------------------|-------------------------------------|------------------------------|
| <input checked="" type="checkbox"/> | Guia | <input checked="" type="checkbox"/> | Drenagem | <input type="checkbox"/> | Situação do pavimento | <input checked="" type="checkbox"/> | Energia elétrica |
| <input checked="" type="checkbox"/> | Sarjeta | <input type="checkbox"/> | Sarjetão | <input checked="" type="checkbox"/> | Sinalização vertical | <input checked="" type="checkbox"/> | Iluminação pública |
| <input checked="" type="checkbox"/> | Passeios | <input type="checkbox"/> | Lombadas | <input checked="" type="checkbox"/> | Sinalização horizontal | <input type="checkbox"/> | Interferências (especificar) |
| <input type="checkbox"/> | Escolas | <input type="checkbox"/> | Pto. Ônibus | <input checked="" type="checkbox"/> | Faixa de pedestre | <input type="checkbox"/> | Velocidade da via |
| <input checked="" type="checkbox"/> | Igreja | <input type="checkbox"/> | Canteiro central | <input type="checkbox"/> | Guia rebaixada para cadeirantes | <input type="checkbox"/> | (esquina/canteiro central) |
| <input type="checkbox"/> | Outros: praça | | | | | <input type="checkbox"/> | 30 |



Situação do pavimento: **P** (péssimo); **RU** (ruim); **RE** (regular) **B** (bom) **MB** (muito bom).



| | | |
|---|---|--|
|  | <p>Relatório de Vistoria Inicial</p> | <p>DATA 14.05.22</p> |
|---|---|--|


4) **PRINCIPAIS PROBLEMAS DETECTADOS:** não foram detectadas interferências físicas in loco que impeçam a execução do pleito, no local indicado pelo município.

5) **FOTOS:**

| | |
|---|--|
|  |  |
| <p>Foto 1 – Vista da Largo São João</p> | <p>Foto 2 – Vista da Largo São João</p> |

6) **CONCLUSÃO:** Durante a vistoria, foi constatado que a intervenção proposta nesta via é possível de ser executada.

Eng. João Milton Bordinhon
Responsável pelo relatório (CDHU)



| | | |
|---|--------------------------------------|-----------------|
|  | Relatório de Vistoria Inicial | DATA |
| | | 14.05.22 |

LOCAL: Largo São João, nº292

MUNICÍPIO: Joanópolis

REGIÃO: Campinas

1) OBJETO: A Prefeitura do município de **Joanópolis** solicitou por meio da demanda de número **38437** a execução de **LOMBOFAIXA** na **Largo São João, nº292**, conforme localização* abaixo:




*Imagem Google Earth (*estimada, se houver numeral do endereço na figura)*

2) DESCRIÇÃO GERAL: São previstas intervenções para implantação de LOMBOFAIXA. O estado geral da via é bom.

3) ITENS A VERIFICAR: Através da vistoria, realizada na data de 10.05.22, pelo responsável designado da CDHU com o responsável da Prefeitura, Letícia C. Santos, foram verificados os itens abaixo.

| | | | | | | | |
|-------------------------------------|---------------|-------------------------------------|------------------|-------------------------------------|--|-------------------------------------|------------------------------|
| <input checked="" type="checkbox"/> | Guia | <input checked="" type="checkbox"/> | Drenagem | <input type="checkbox"/> | Situação do pavimento | <input checked="" type="checkbox"/> | Energia elétrica |
| <input checked="" type="checkbox"/> | Sarjeta | <input type="checkbox"/> | Sarjetão | <input checked="" type="checkbox"/> | Sinalização vertical | <input checked="" type="checkbox"/> | Iluminação pública |
| <input checked="" type="checkbox"/> | Passeios | <input type="checkbox"/> | Lombadas | <input checked="" type="checkbox"/> | Sinalização horizontal | <input type="checkbox"/> | Interferências (especificar) |
| <input type="checkbox"/> | Escolas | <input type="checkbox"/> | Pto. Ônibus | <input checked="" type="checkbox"/> | Faixa de pedestre | <input type="checkbox"/> | Velocidade da via |
| <input checked="" type="checkbox"/> | Igreja | <input type="checkbox"/> | Canteiro central | <input type="checkbox"/> | Guia rebaixada para cadeirantes (esquina/canteiro central) | <input type="checkbox"/> | 30 |
| <input type="checkbox"/> | Outros: praça | | | | | | |



Situação do pavimento: **P** (péssimo); **RU** (ruim); **RE** (regular) **B** (bom) **MB** (muito bom).



| | | |
|---|--------------------------------------|--------------------------------|
|  | Relatório de Vistoria Inicial | DATA 14.05.22 |
|---|--------------------------------------|--------------------------------|

4) PRINCIPAIS PROBLEMAS DETECTADOS: não foram detectadas interferências físicas in loco que impeçam a execução do pleito, no local indicado pelo município.

5) FOTOS:

| | |
|---|--|
|  |  |
| <p>Foto 1 – Vista da Largo São João</p> | <p>Foto 2 – Vista da Largo São João</p> |

6) CONCLUSÃO: Durante a vistoria, foi constatado que a intervenção proposta nesta via é possível de ser executada.

Eng. João Milton Bordinhon
 Responsável pelo relatório (CDHU)



| | | |
|---|--|--|
|  | <p align="center">Relatório de Vistoria Inicial</p> | <p align="center">DATA 14.05.22</p> |
|---|--|--|

LOCAL: Largo São João, nº240

MUNICÍPIO: Joanópolis

REGIÃO: Campinas

1) OBJETO: A Prefeitura do município de **Joanópolis** solicitou por meio da demanda de número **38437** a execução de **LOMBOFAIXA** na **Largo São João, nº240**, conforme localização* abaixo:



*Imagem Google Earth (*estimada, se houver numeral do endereço na figura)*

2) DESCRIÇÃO GERAL: São previstas intervenções para implantação de LOMBOFAIXA. O estado geral da via é bom.

3) ITENS A VERIFICAR: Através da vistoria, realizada na data de 10.05.22, pelo responsável designado da CDHU com o responsável da Prefeitura, Letícia C. Santos, foram verificados os itens abaixo.

| | | | | | | | | |
|-------------------------------------|----------|--------------------------|------------------|-------------------------------------|-----|--|-------------------------------------|------------------------------|
| <input checked="" type="checkbox"/> | Guia | <input type="checkbox"/> | Drenagem | <input type="checkbox"/> | bom | Situação do pavimento | <input checked="" type="checkbox"/> | Energia elétrica |
| <input checked="" type="checkbox"/> | Sarjeta | <input type="checkbox"/> | Sarjetão | <input checked="" type="checkbox"/> | x | Sinalização vertical | <input checked="" type="checkbox"/> | Iluminação pública |
| <input checked="" type="checkbox"/> | Passeios | <input type="checkbox"/> | Lombadas | <input checked="" type="checkbox"/> | x | Sinalização horizontal | <input type="checkbox"/> | Interferências (especificar) |
| <input type="checkbox"/> | Escolas | <input type="checkbox"/> | Pto. Ônibus | <input checked="" type="checkbox"/> | x | Faixa de pedestre | <input type="checkbox"/> | Velocidade da via |
| <input checked="" type="checkbox"/> | Igreja | <input type="checkbox"/> | Canteiro central | <input type="checkbox"/> | | Guia rebaixada para cadeirantes (esquina/canteiro central) | <input type="checkbox"/> | 30 |
| <input type="checkbox"/> | Outros: | | | | | | | |



Situação do pavimento: **P** (péssimo); **RU** (ruim); **RE** (regular) **B** (bom) **MB** (muito bom).



| | | |
|---|--------------------------------------|--------------------------------|
|  | Relatório de Vistoria Inicial | DATA 14.05.22 |
|---|--------------------------------------|--------------------------------|


4) PRINCIPAIS PROBLEMAS DETECTADOS: não foram detectadas interferências físicas in loco que impeçam a execução do pleito, no local indicado pelo município.

5) FOTOS:

| | |
|---|--|
|  |  |
| Foto 1 – Vista da Largo São João | Foto 2 – Vista da Largo São João |

6) CONCLUSÃO: Durante a vistoria, foi constatado que a intervenção proposta nesta via é possível de ser executada.

Eng. João Milton Bordinhon
 Responsável pelo relatório (CDHU)



| | | |
|---|--|---|
|  | <p align="center">Relatório de Vistoria Inicial</p> | <p align="center">DATA 14.05.22</p> |
|---|--|---|

LOCAL: Largo São João, nº202

MUNICÍPIO: Joanópolis

REGIÃO: Campinas

1) OBJETO: A Prefeitura do município de **Joanópolis** solicitou por meio da demanda de número **38437** a execução de **LOMBOFAIXA** na **Largo São João, nº202**, conforme localização* abaixo:



*Imagem Google Earth (*estimada, se houver numeral do endereço na figura)*

2) DESCRIÇÃO GERAL: São previstas intervenções para implantação de LOMBOFAIXA. O estado geral da via é bom.

3) ITENS A VERIFICAR: Através da vistoria, realizada na data de 10.05.22, pelo responsável designado da CDHU com o responsável da Prefeitura, Letícia C. Santos, foram verificados os itens abaixo.

| | | | | | | | |
|-------------------------------------|----------|-------------------------------------|------------------|-------------------------------------|--|-------------------------------------|------------------------------|
| <input checked="" type="checkbox"/> | Guia | <input checked="" type="checkbox"/> | Drenagem | <input type="checkbox"/> | Situação do pavimento | <input checked="" type="checkbox"/> | Energia elétrica |
| <input checked="" type="checkbox"/> | Sarjeta | <input type="checkbox"/> | Sarjetão | <input checked="" type="checkbox"/> | Sinalização vertical | <input checked="" type="checkbox"/> | Iluminação pública |
| <input checked="" type="checkbox"/> | Passeios | <input type="checkbox"/> | Lombadas | <input checked="" type="checkbox"/> | Sinalização horizontal | <input type="checkbox"/> | Interferências (especificar) |
| <input type="checkbox"/> | Escolas | <input type="checkbox"/> | Pto. Ônibus | <input checked="" type="checkbox"/> | Faixa de pedestre | <input type="checkbox"/> | 30 |
| <input checked="" type="checkbox"/> | Igreja | <input type="checkbox"/> | Canteiro central | <input type="checkbox"/> | Guia rebaixada para cadeirantes (esquina/canteiro central) | <input type="checkbox"/> | |
| <input type="checkbox"/> | Outros: | | | | | | |



Situação do pavimento: P (péssimo); RU (ruim); RE (regular) B (bom) MB (muito bom).



| | | |
|---|---|--|
|  | <p>Relatório de Vistoria Inicial</p> | <p>DATA 14.05.22</p> |
|---|---|--|


4) PRINCIPAIS PROBLEMAS DETECTADOS: não foram detectadas interferências físicas in loco que impeçam a execução do pleito, no local indicado pelo município.

5) FOTOS:

| | |
|---|--|
|  |  |
| <p>Foto 1 – Vista da Largo São João</p> | <p>Foto 2 – Vista da Largo São João</p> |

6) CONCLUSÃO: Durante a vistoria, foi constatado que a intervenção proposta nesta via é possível de ser executada.

Eng. João Milton Bordinhon
Responsável pelo relatório (CDHU)



| | | |
|---|--|---|
|  | <p align="center">Relatório de Vistoria Inicial</p> | <p align="center">DATA 14.05.22</p> |
|---|--|---|

LOCAL: Largo São João, nº152

MUNICÍPIO: Joanópolis

REGIÃO: Campinas

1) OBJETO: A Prefeitura do município de **Joanópolis** solicitou por meio da demanda de número **38437** a execução de **LOMBOFAIXA** na **Largo São João, nº152**, conforme localização* abaixo:




*Imagem Google Earth (*estimada, se houver numeral do endereço na figura)*

2) DESCRIÇÃO GERAL: São previstas intervenções para implantação de LOMBOFAIXA. O estado geral da via é bom.

3) ITENS A VERIFICAR: Através da vistoria, realizada na data de 10.05.22, pelo responsável designado da CDHU com o responsável da Prefeitura, Letícia C. Santos, foram verificados os itens abaixo.

| | | | | | | | |
|-------------------------------------|----------|-------------------------------------|------------------|-------------------------------------|---------------------------------|-------------------------------------|-------------------------------|
| <input checked="" type="checkbox"/> | Guia | <input checked="" type="checkbox"/> | Drenagem | <input type="checkbox"/> | Situação do pavimento | <input checked="" type="checkbox"/> | Energia elétrica |
| <input checked="" type="checkbox"/> | Sarjeta | <input type="checkbox"/> | Sarjetão | <input checked="" type="checkbox"/> | Sinalização vertical | <input checked="" type="checkbox"/> | Iluminação pública |
| <input checked="" type="checkbox"/> | Passeios | <input type="checkbox"/> | Lombadas | <input checked="" type="checkbox"/> | Sinalização horizontal | <input type="checkbox"/> | Interferências (especificar) |
| <input type="checkbox"/> | Escolas | <input type="checkbox"/> | Pto. Ônibus | <input checked="" type="checkbox"/> | Faixa de pedestre | <input type="checkbox"/> | Velocidade da via |
| <input checked="" type="checkbox"/> | Igreja | <input type="checkbox"/> | Canteiro central | <input type="checkbox"/> | Guia rebaixada para cadeirantes | <input type="checkbox"/> | 30 (esquina/canteiro central) |
| <input type="checkbox"/> | Outros: | | | | | | |



Situação do pavimento: **P** (péssimo); **RU** (ruim); **RE** (regular) **B** (bom) **MB** (muito bom).



| | | |
|---|---|--|
|  | <p>Relatório de Vistoria Inicial</p> | <p>DATA 14.05.22</p> |
|---|---|--|

4) PRINCIPAIS PROBLEMAS DETECTADOS: não foram detectadas interferências físicas in loco que impeçam a execução do pleito, no local indicado pelo município.

5) FOTOS:

| | |
|---|--|
|  |  |
| <p>Foto 1 – Vista da Largo São João</p> | <p>Foto 2 – Vista da Largo São João</p> |

6) CONCLUSÃO: Durante a vistoria, foi constatado que a intervenção proposta nesta via é possível de ser executada.

Eng. João Milton Bordinhon
Responsável pelo relatório (CDHU)



| | | |
|---|--|---|
|  | <p align="center">Relatório de Vistoria Inicial</p> | <p align="center">DATA 14.05.22</p> |
|---|--|---|

LOCAL: Praça Padre Domingos Segurado, nº262

MUNICÍPIO: Joanópolis

REGIÃO: Campinas

1) OBJETO: A Prefeitura do município de **Joanópolis** solicitou por meio da demanda de número **38437** a execução de **LOMBOFAIXA** na **Praça Padre Domingos Segurado, nº262**, conforme localização* abaixo:



*Imagem Google Earth (*estimada, se houver numeral do endereço na figura)*

2) DESCRIÇÃO GERAL: São previstas intervenções para implantação de LOMBOFAIXA. O estado geral da via é bom.

3) ITENS A VERIFICAR: Através da vistoria, realizada na data de 10.05.22, pelo responsável designado da CDHU com o responsável da Prefeitura, Letícia C. Santos, foram verificados os itens abaixo.

| | | | | | | | |
|-------------------------------------|----------|-------------------------------------|------------------|-------------------------------------|---------------------------------|-------------------------------------|------------------------------|
| <input checked="" type="checkbox"/> | Guia | <input checked="" type="checkbox"/> | Drenagem | <input checked="" type="checkbox"/> | Situação do pavimento | <input checked="" type="checkbox"/> | Energia elétrica |
| <input checked="" type="checkbox"/> | Sarjeta | <input type="checkbox"/> | Sarjetão | <input checked="" type="checkbox"/> | Sinalização vertical | <input checked="" type="checkbox"/> | Iluminação pública |
| <input checked="" type="checkbox"/> | Passeios | <input type="checkbox"/> | Lombadas | <input checked="" type="checkbox"/> | Sinalização horizontal | <input type="checkbox"/> | Interferências (especificar) |
| <input type="checkbox"/> | Escolas | <input type="checkbox"/> | Pto. Ônibus | <input checked="" type="checkbox"/> | Faixa de pedestre | <input type="checkbox"/> | 30 |
| <input checked="" type="checkbox"/> | Igreja | <input type="checkbox"/> | Canteiro central | <input type="checkbox"/> | Guia rebaixada para cadeirantes | <input type="checkbox"/> | (esquina/canteiro central) |
| <input type="checkbox"/> | Outros: | | | | | | |

Situação do pavimento: **P** (péssimo); **RU** (ruim); **RE** (regular) **B** (bom) **MB** (muito bom).



| | | |
|---|---|---------------------------------|
|  | <p>Relatório de Vistoria Inicial</p> | <p>DATA 14.05.22</p> |
|---|---|---------------------------------|


4) PRINCIPAIS PROBLEMAS DETECTADOS: não foram detectadas interferências físicas in loco que impeçam a execução do pleito, no local indicado pelo município.


5) FOTOS:



6) CONCLUSÃO: Durante a vistoria, foi constatado que a intervenção proposta nesta via é possível de ser executada.

Eng. João Milton Bordinhon
 Responsável pelo relatório (CDHU)



| | | |
|---|--|--|
|  | <p align="center">Relatório de Vistoria Inicial</p> | <p align="center">DATA 14.05.22</p> |
|---|--|--|

LOCAL: Praça Padre Domingos Segurado, nº196

MUNICÍPIO: Joanópolis

REGIÃO: Campinas

1) OBJETO: A Prefeitura do município de **Joanópolis** solicitou por meio da demanda de número **38437** a execução de **LOMBOFAIXA** na **Praça Padre Domingos Segurado, nº196**, conforme localização* abaixo:




*Imagem Google Earth (*estimada, se houver numeral do endereço na figura)*

2) DESCRIÇÃO GERAL: São previstas intervenções para implantação de LOMBOFAIXA. O estado geral da via é bom.

3) ITENS A VERIFICAR: Através da vistoria, realizada na data de 10.05.22, pelo responsável designado da CDHU com o responsável da Prefeitura, Letícia C. Santos, foram verificados os itens abaixo.

| | | | | | | | |
|-------------------------------------|---------------|-------------------------------------|------------------|-------------------------------------|---------------------------------|-------------------------------------|------------------------------|
| <input checked="" type="checkbox"/> | Guia | <input checked="" type="checkbox"/> | Drenagem | <input type="checkbox"/> | Situação do pavimento | <input checked="" type="checkbox"/> | Energia elétrica |
| <input checked="" type="checkbox"/> | Sarjeta | <input type="checkbox"/> | Sarjetão | <input checked="" type="checkbox"/> | Sinalização vertical | <input checked="" type="checkbox"/> | Iluminação pública |
| <input checked="" type="checkbox"/> | Passeios | <input type="checkbox"/> | Lombadas | <input checked="" type="checkbox"/> | Sinalização horizontal | <input type="checkbox"/> | Interferências (especificar) |
| <input type="checkbox"/> | Escolas | <input type="checkbox"/> | Pto. Ônibus | <input checked="" type="checkbox"/> | Faixa de pedestre | <input type="checkbox"/> | Velocidade da via |
| <input checked="" type="checkbox"/> | Igreja | <input type="checkbox"/> | Canteiro central | <input checked="" type="checkbox"/> | Guia rebaixada para cadeirantes | <input type="checkbox"/> | 30 |
| <input type="checkbox"/> | Outros: praça | | | | | | (esquina/canteiro central) |

Situação do pavimento: P (péssimo); RU (ruim); RE (regular) B (bom) MB (muito bom).




| | | |
|---|--------------------------------------|-------------------------|
|  | Relatório de Vistoria Inicial | DATA 14.05.22 |
|---|--------------------------------------|-------------------------|

4) PRINCIPAIS PROBLEMAS DETECTADOS: não atende legislação do Contran e/ou outros dispositivos, conforme check-list de vistoria.

5) CONCLUSÃO: Durante a vistoria, foi constatado que a intervenção proposta nesta via é inviável, devido não atender legislação do Contran e/ou outros dispositivos.

Eng. João Milton Bordinhon
Responsável pelo relatório (CDHU)



| | | |
|---|--|--|
|  | <p align="center">Relatório de Vistoria Inicial</p> | <p align="center">DATA 14.05.22</p> |
|---|--|--|

LOCAL: Praça Padre Domingos Segurado, nº170

MUNICÍPIO: Joanópolis

REGIÃO: Campinas

1) **OBJETO:** A Prefeitura do município de **Joanópolis** solicitou por meio da demanda de número **38437** a execução de **LOMBOFAIXA** na **Praça Padre Domingos Segurado, nº170**, conforme localização* abaixo:



*Imagem Google Earth (*estimada, se houver numeral do endereço na figura)*

2) **DESCRIÇÃO GERAL:** São previstas intervenções para implantação de LOMBOFAIXA. O estado geral da via é bom.

3) **ITENS A VERIFICAR:** Através da vistoria, realizada na data de 10.05.22, pelo responsável designado da CDHU com o responsável da Prefeitura, Letícia C. Santos, foram verificados os itens abaixo.

| | | | | | | | |
|-------------------------------------|---------------|-------------------------------------|------------------|-------------------------------------|---------------------------------|-------------------------------------|-------------------------------|
| <input checked="" type="checkbox"/> | Guia | <input checked="" type="checkbox"/> | Drenagem | <input checked="" type="checkbox"/> | Situação do pavimento | <input checked="" type="checkbox"/> | Energia elétrica |
| <input checked="" type="checkbox"/> | Sarjeta | <input type="checkbox"/> | Sarjetão | <input checked="" type="checkbox"/> | Sinalização vertical | <input checked="" type="checkbox"/> | Iluminação pública |
| <input checked="" type="checkbox"/> | Passeios | <input type="checkbox"/> | Lombadas | <input checked="" type="checkbox"/> | Sinalização horizontal | <input type="checkbox"/> | Interferências (especificar) |
| <input type="checkbox"/> | Escolas | <input type="checkbox"/> | Pto. Ônibus | <input checked="" type="checkbox"/> | Faixa de pedestre | <input type="checkbox"/> | Velocidade da via |
| <input checked="" type="checkbox"/> | Igreja | <input type="checkbox"/> | Canteiro central | <input checked="" type="checkbox"/> | Guia rebaixada para cadeirantes | <input type="checkbox"/> | 30 (esquina/canteiro central) |
| <input type="checkbox"/> | Outros: praça | | | | | | |

Situação do pavimento: P (péssimo); RU (ruim); RE (regular) B (bom) MB (muito bom).



| | | |
|---|--------------------------------------|-------------------------|
|  | Relatório de Vistoria Inicial | DATA 14.05.22 |
|---|--------------------------------------|-------------------------|

4) **PRINCIPAIS PROBLEMAS DETECTADOS:** não foram detectadas interferências físicas in loco que impeçam a execução do pleito, no local indicado pelo município.

5) **FOTOS:**



6) **CONCLUSÃO:** Durante a vistoria, foi constatado que a intervenção proposta nesta via é possível de ser executada.

Eng. João Milton Bordinhon
Responsável pelo relatório (CDHU)





Câmara Municipal da Estância Turística de Joanópolis

Ao Excelentíssimo Senhor Prefeito Municipal da Estância Turística de Joanópolis

Indicação nº 269/2023

Fernando Celso Lafraya Hilário, Vereador em exercício nesta Casa Legislativa, usando de suas atribuições legais, **INDICA** que seja instalada uma lombofaixa em cada rua das escolas e creches do Município.

JUSTIFICATIVA

Trata-se de recurso conquistado por esse Vereador, junto ao Governo do Estado de São Paulo e Detran, no Programa Respeito a Vida, por intermédio do Deputado Federal Vanderlei Macris.

E pensando em melhorar a segurança para as crianças, quando atravessam a rua, na entrada e saída das escolas, indico que seja destinada a instalação no melhor local, facilitando também para os pais, Kombis e ônibus que fazem o transporte dos alunos.

Demais explicações serão desenvolvidas em plenário.

Joanópolis, 28 de novembro de 2023.

Fernando Hilário
Vereador

Câmara Municipal de Joanópolis
PROTOCOLO Nº 1222 - 269
DATA 28/11/23 HRS. 11h43
ASS. K